

**Agenzia del Territorio  
CATASTO FABBRICATI  
Ufficio Provinciale di  
Vicenza**

Dichiarazione protocollo n. VI0216004 del 13/10/2005

Planimetria di u.i.u. in Comune di Montecchio Maggiore

Viale Pietro Ceccato

civ. SNC

Identificativi Catastali:

Sezione:  
Foglio: 10  
Particella: 1959  
Subalterno: 114

Compilata da:  
Sinico Federico  
Iscritto all'albo:  
Geometri

Prov. Vicenza

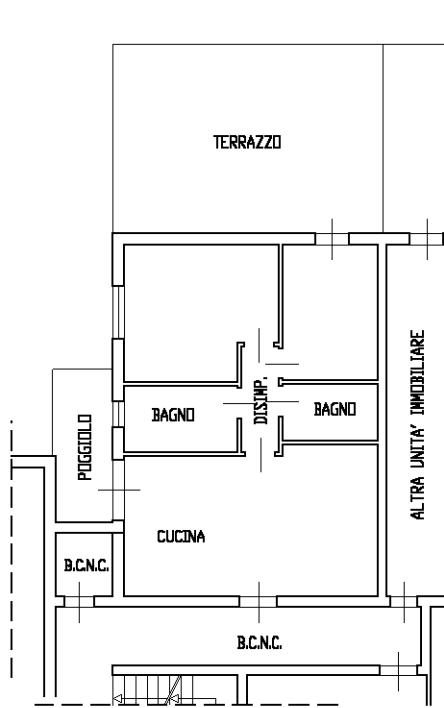
N. 1317

Scheda n. 1

Scala 1:200

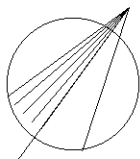
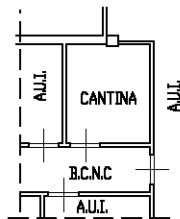
PIANO PRIMO

H 2,70



PIANO INTERRATO

H 2,65



Ultima planimetria in atti

**Agenzia del Territorio  
CATASTO FABBRICATI  
Ufficio Provinciale di  
Vicenza**

Dichiarazione protocollo n. **del**  
Planimetria di u.i.u. in Comune di Montecchio Maggiore  
Viale Pietro Ceccato **civ. SNC**


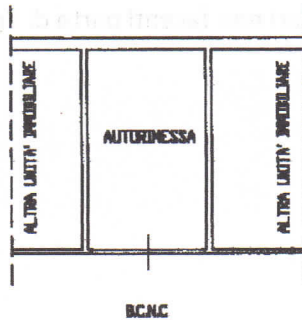
Identificativi Catastali:  
Sezione:  
Foglio: 10  
Particella: 1959  
Subalterno: 56

Compilata da:  
**Sinico Federico**  
Iscritto all'albo:  
Geometri  
Prov. Vicenza **N. 1317**

Scheda n. 1 Scala 1:200

**PIANO INTERRATO**

H 2,65



Catasto dei Fabbricati - Situazione al 26/08/2019 - Comune di MONTECCHIO MAGGIORE (P464) - < Foglio: 10 - Particella: 1959 - Subalterno: 56 >  
VIALE PIETRO CECCATO SNC piano: S1;

Ultima planimetria in atti

Data: 26/08/2019 - n. T184556 - Richiedente: FSUNLT53E27L840G

Totale schede: 1 - Formato di acquisizione: A4(210x297) - Formato stampa richiesto: A4(210x297)