

Data: 02/01/2012 - n. T106054 - Richiedente: LBRGNN64L02G478R
Totale scale: 1 - Formato di acquisizione: A3(297x420) - Formato stampa richiesto: A3(297x420)
Ultima planimetria in atti

Agenzia del Territorio

CATASTO FABBRICATI

Ufficio provinciale di
Perugia

Dichiarazione protocollo n. PG0074348 del 04/04/2005
Foglio: 46 - Particella: 2577 - Subalterno: 4 >
Planimetria di u.i.u. in Comune di Corciano

Via Giolitti

civ. SC

Identificativi Catastali:

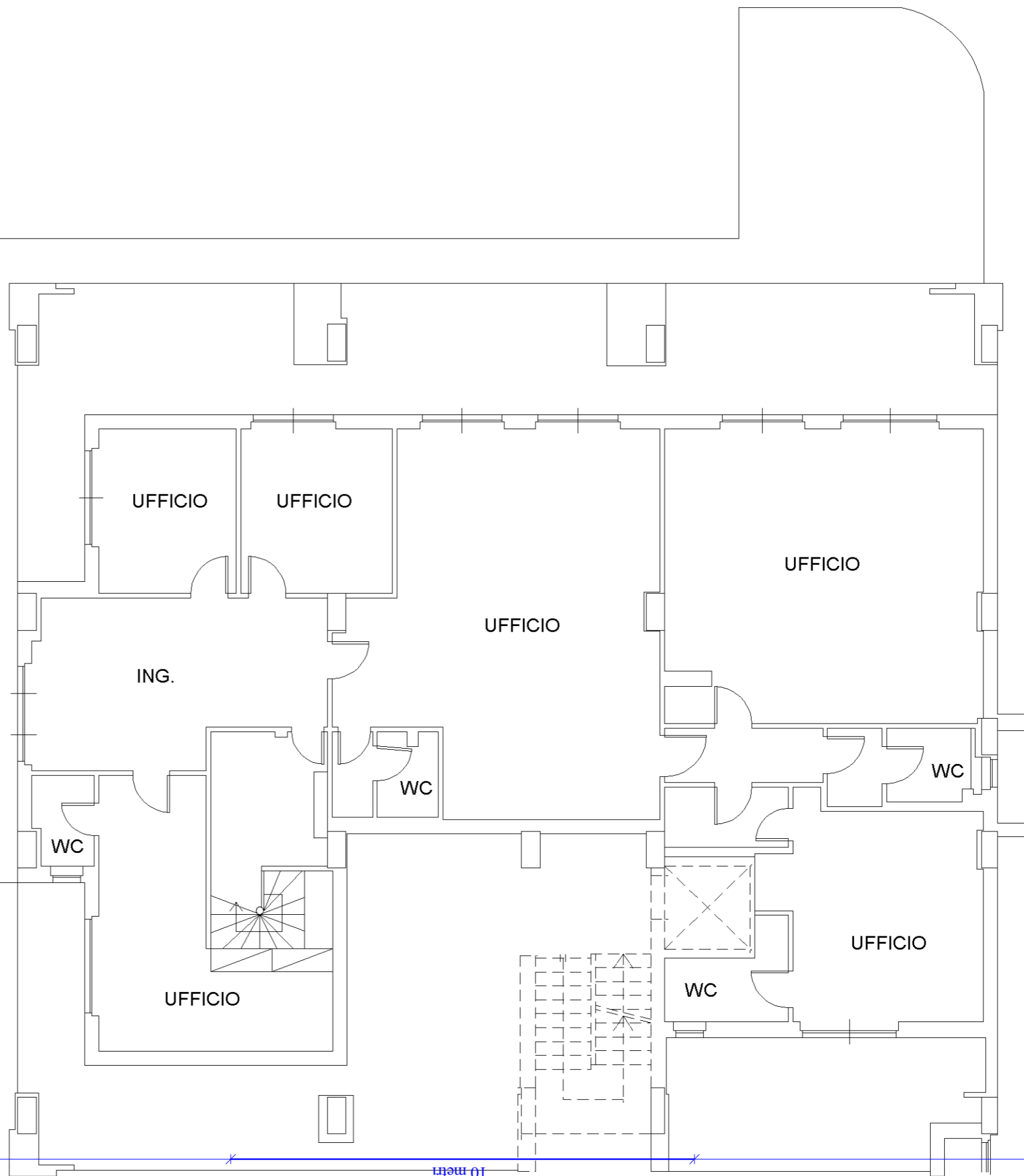
Sezione:
Foglio: 46
Particella: 2577
Subalterno: 4

Compilata da:
Cacioppolini Fernando
Iscritto all'albo:
Ingegneri
Prov. Perugia N. 625

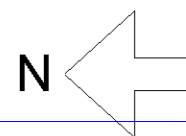
n.1 Scala 1:100

PART. 2581

PIANTA PIANO TERRA



10 metri



Data: 02/01/2012 - n. T106054 - Richiedente: LBRGNN64L02G478R

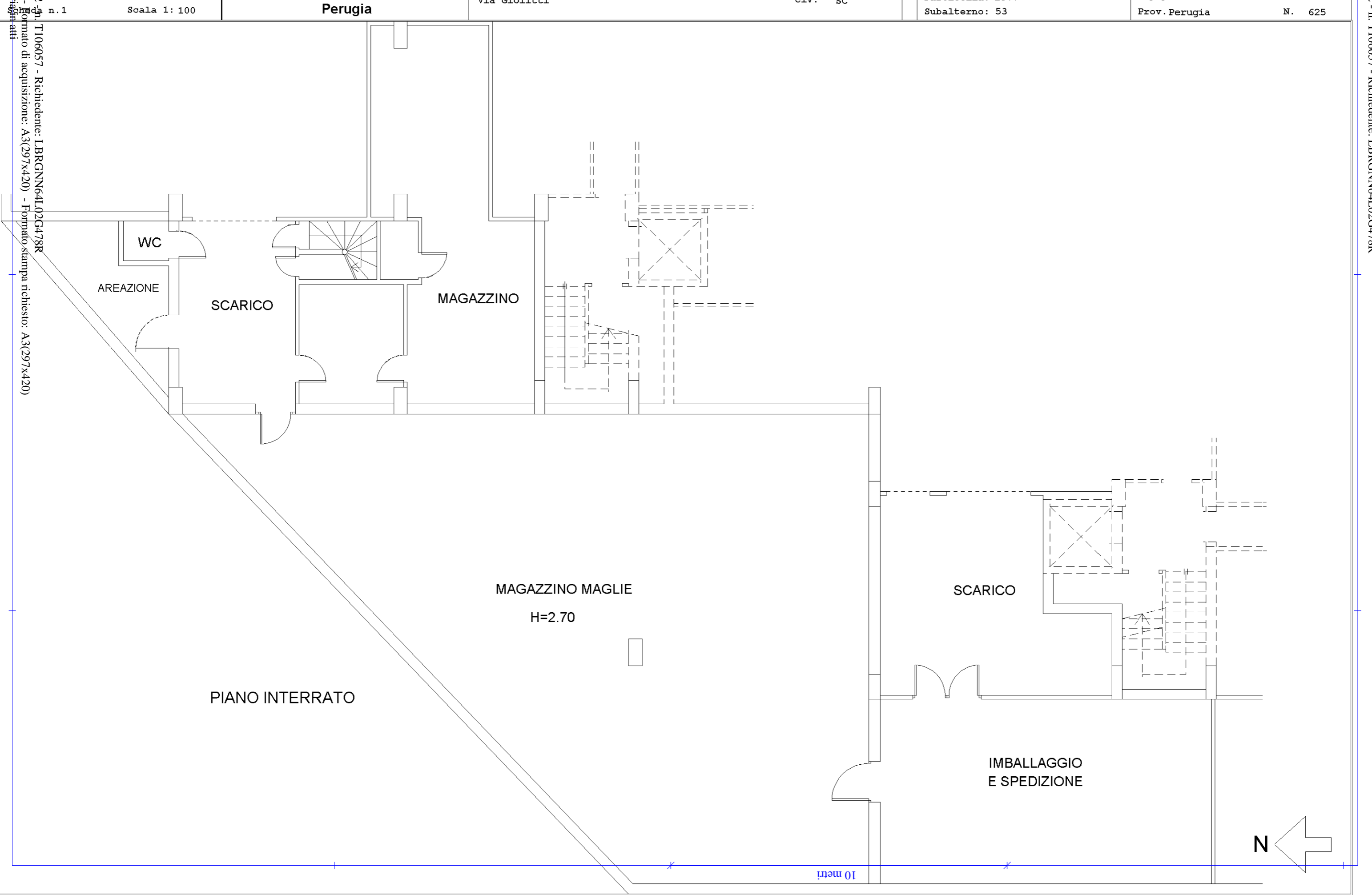
Data: 02/01/2012 - n. T106057 - Richiedente: LBRGNN64L02G478R
Totale scale: 1 - Formato di acquisizione: A3(297x420) - Formato stampa richiesto: A3(297x420)
Ultima planimetria in atti

Agenzia del Territorio
CATASTO FABBRICATI
Ufficio provinciale di
Perugia

Dichiarazione protocollo n. PG0074348 del 04/04/2005
Foglio: 46 - Particella: 2577 - Subalterno: 53 >
Planimetria di u.i.u. in Comune di Corciano
Via Giolitti civ. SC

Identificativi Catastali:
Sezione:
Foglio: 46
Particella: 2577
Subalterno: 53

Compilata da:
Cacioppolini Fernando
Iscritto all'albo:
Ingegneri
Prov. Perugia N. 625



Data: 02/01/2012 - n. T106057 - Richiedente: LBRGNN64L02G478R