

Compilata da:  
Pressi Dario  
Iscritto all'albo:  
Geometri  
Prov. Verona N. 2005

Identificativi Catastali:  
Sezione:  
Foglio: 27  
Particella: 528  
Subalterno: 1

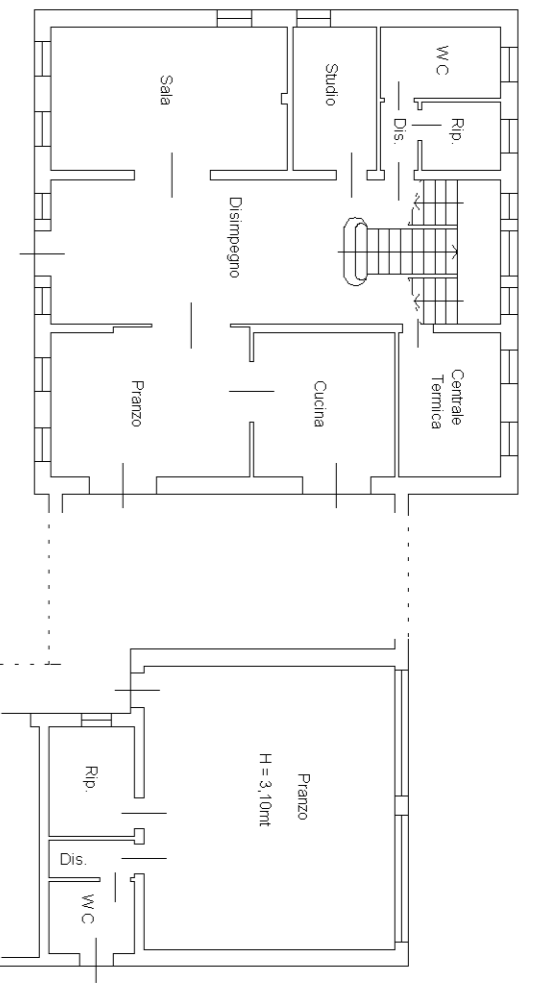
Dichiarazione protocollo n. VR0357317 del 29/10/2010  
Planimetria di u.i.u. in Comune di Montecchia Di Crosara  
Via Santa Margherita civ. 9

Agenzia del Territorio  
**CATASTO FABBRICATI**  
Ufficio provinciale di  
Verona

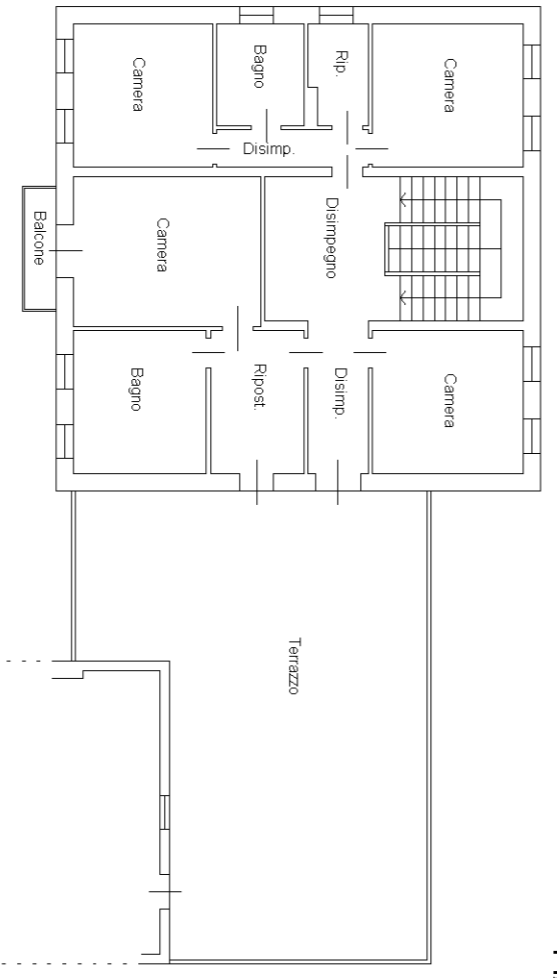
Data: 19/03/2021  
Totale schede: 1  
Ultima planimetria n. 1

n. 1 Scala 1: 200

n. T2776 - Richiedente: RMNDNC66L30L781A  
Formato di acquisizione: A3(297x420) - Formato stampa richiesto: A3(297x420)



PIANO TERRA H=2,90mt



PIANO PRIMO H=2,95mt

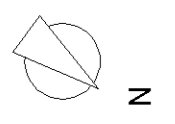
corte comune

corte comune

M.N. 88

AUIU

AUIU



Data: 19/03/2021 - n. T2777 - Richiedente: RMNDNC66L30L781A  
Totale schede: 1 - Formato di acquisizione: A3(297x420) - Formato stampa richiesto: A3(297x420)  
Ultima planimetria in atti

Agenzia del Territorio  
**CATASTO FABBRICATI**  
Ufficio provinciale di  
Verona

Dichiarazione protocollo n. VR0357317 del 29/10/2010  
Planimetria di u.i.u. in Comune di Montecchia Di Crosara  
Via Santa Margherita civ. 9

Identificativi Catastali:  
Sezione:  
Foglio: 27  
Particella: 528  
Subalterno: 2

Compilata da:  
Pressi Dario  
Iscritto all'albo:  
Geometri  
Prov. Verona N. 2005

n. 1 Scala 1: 200

PIANO TERRA H=2,90mt

corte comune

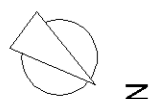
corte comune

M.N. 88

A.U.I.U.

M.N. 542

Garage



Data: 19/03/2021 - n. T2777 - Richiedente: RMNDNC66L30L781A