

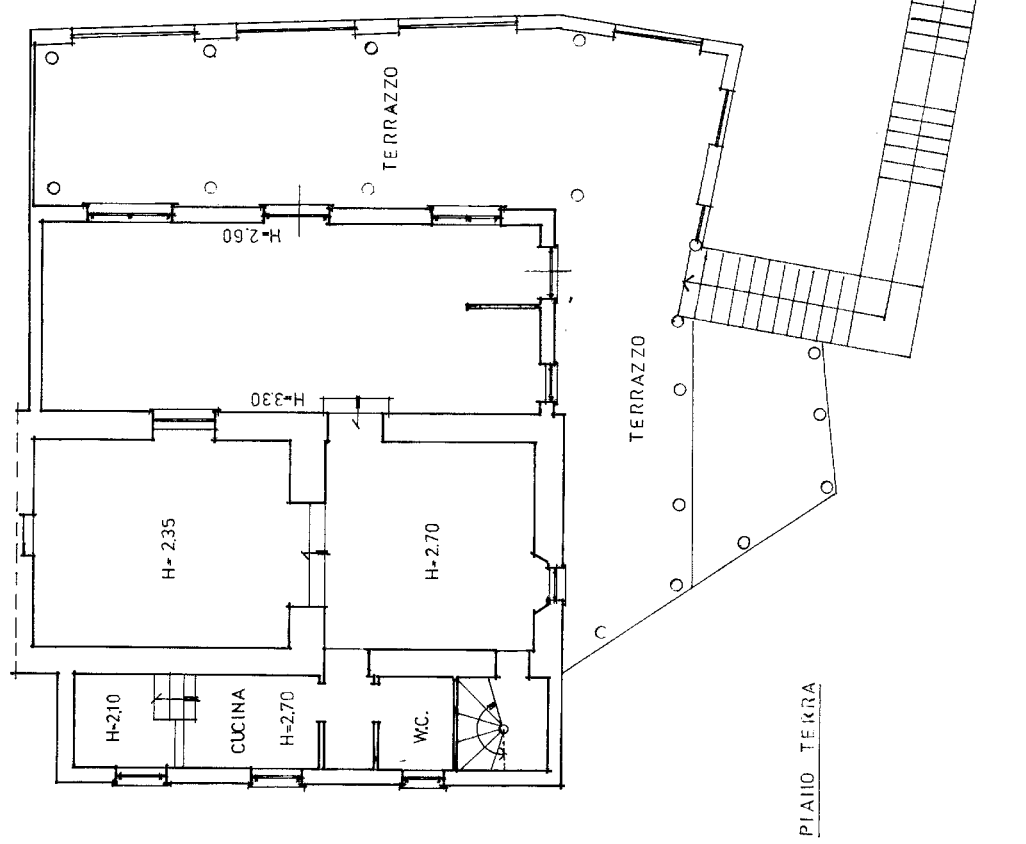
INQUADRO  
n. 1/92 art. 104



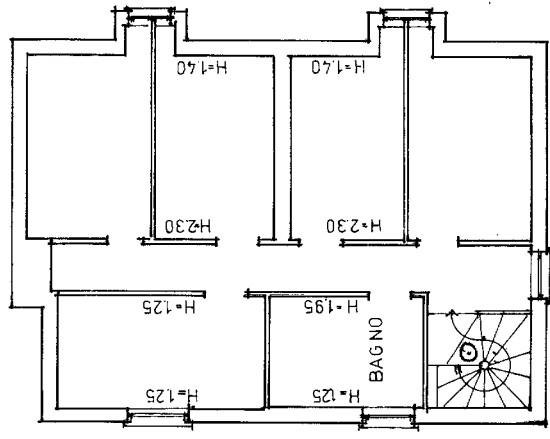
MINISTERO DELLE FINANZE  
DIREZIONE GENERALE DEL CATASTO E DEI SS.TT.EE.  
**CATASTO EDILIZIO URBANO** (RDL 13-4-1939, n. 652)

MOD. AN (CEU)  
LIRE  
**400**

Planimetria di u.i.u. in Comune di TERRACINA ..... via CAMPO LUNGO ..... CIV. ....

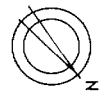


PIANO TERRA



PIANO PRIMO (SOTTOTETTO)

ORIENTAMENTO



SCALA DI 1:100

RISERVATO ALL'UFFICIO

75h2

Dichiarazione di N.C.  
 Denuncia di variazione  
 Identificativi catastali

Completata dal GEOM.  
**FUSCO ANTONIO VALENTINO**  
 iscritto all'albo dei geometri  
 della provincia di LATINA n. 1502

F. 1/92 art. 104 sub. 1  
 n. 1/92 art. 104 sub. 1

Catasto dei Fabbricati - Situazione al 08/06/2021 - Comune di TERRACINA (LT20) - Foglio: 71 - Particella: 404 - Subalterno: 0

STRADA CAMPOLLUNGO piano: T-1;

Ultima planimetria in atti

MODULARIO  
F. rig. rend. 487

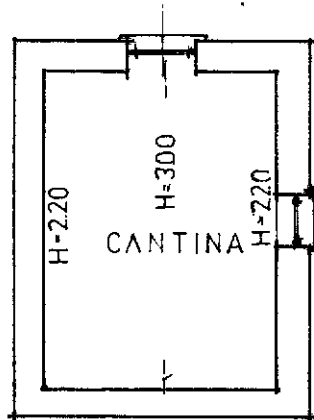


MINISTERO DELLE FINANZE  
DIREZIONE GENERALE DEL CATASTO E DEI SS.TT.EE.  
**CATASTO EDILIZIO URBANO** (RDL 13-4-1939, n. 652)

MOD. **BN** (CEU)

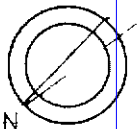
LIRE  
**250**

Planimetria di u.i.u. in Comune di...TERRACINA..... via...CAMPOLUNGO..... civ.....



PIANO TERRA

ORIENTAMENTO



SCALA DI 1:1

Dichiarazione di N.C.   
Denuncia di variazione

Compilata dal GEOM.  
(Titolo, cognome e nome)  
FUSCO ANTONIO VALENTINO

RISERVATO ALL'UFFICIO

Iscritto all'albo de geometri

Ultima planimetria catastale

Data presentazione: 21/12/1993 - Data: 08/06/2021 - n. T47331 - Richiedente: MZZFNC78P59L120F

Totale schede: 1 - Formato di acquisizione: A4(210x297) - Formato stampa richiesto: A4(210x297)

Firma *[Handwritten Signature]*

7542

Catasto dei Fabbricati - Situazione al 08/06/2021 - Comune di TERRACINA (L120) - < Foglio: 71 - Particella: 620 - Subalterno: 0 >  
STRADA CAMPOLUNGO piano: T;