

MODULARIO  
F. rig. rend. 497



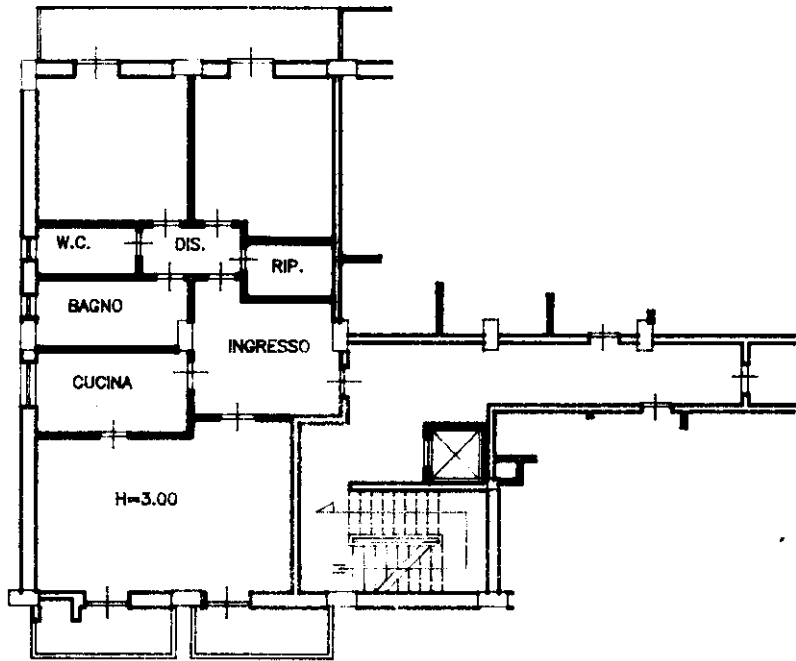
MINISTERO DELLE FINANZE  
DIPARTIMENTO DEL TERRITORIO  
**CATASTO EDILIZIO URBANO** (RDL 13-4-1939, n. 652)

MOD. **BN** (CEU)

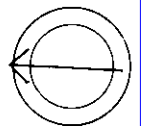
LIRE  
**500**

Planimetria di u.i.u. in Comune di L'AQUILA via LOCALITA' CANZATESSA civ. .....

**PIANO SECONDO**



ORIENTAMENTO



SCALA DI 1:200

Catasto dei Fabbricati - Situazione al 09/09/2019 - Comune di L'AQUILA (A345) - < Foglio: 51 - Particella: 425 - Subalterno: 10 >  
PIAZZA CANZATESSA SNC piano: 2;

Dichiarazione di N.C.   
Ripresenza di variazioni

Compilata dal INGEGNERE  
(Titolo, cognome e nome)  
SERGIO DE PAULIS

RISERVATO ALL'UFFICIO

Data presentazione: 21/11/1996 - Data: 09/09/2019 - n. T83510 - Richiedente: BRBPTR77C06G478S  
Totale sched.: 1 - Formato di acquisizione: A4(210x297) - Formato stampa richiesto: A4(210x297)  
della provincia di L'AQUILA

425 sub. 10

data 21-11-96 Firma [Signature]

FO0690/96  
21-11-96

Stampa: Istituto Poligrafico e Zecca dello Stato - P.V.

MODULARIO  
F. rig. rend. 497

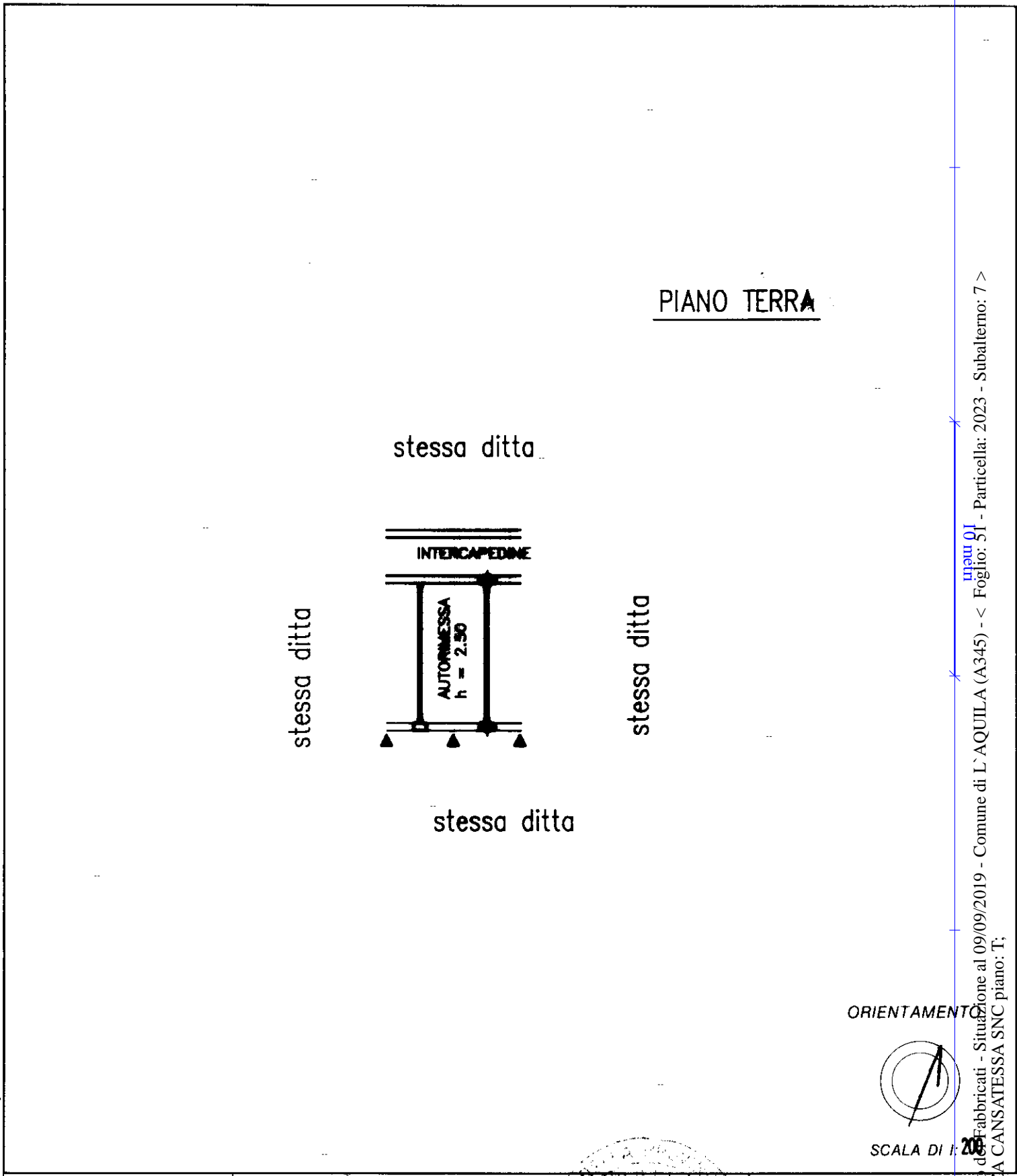


MINISTERO DELLE FINANZE  
DIPARTIMENTO DEL TERRITORIO  
**CATASTO EDILIZIO URBANO** (RDL 13-4-1939, n. 652)

MOD. **BN** (CEU)

LIBRE  
**200**

Planimetria di u.i.u. in Comune di L'AQUILA via Localita' Canzatessa civ. 1



Roma - Istituto Poligrafico e Zecca dello Stato - P.V.

Catasto di Fabbricati - Situazione al 09/09/2019 - Comune di L'AQUILA (A345) - < Foglio: 51 - Particella: 2023 - Subalterno: 7 >  
PIAZZA CANSATESSA SNC piano: T;

Dichiarazione di N.C.   
Denuncia di variazione

Compilata dal **Geometra**  
**Bernardino ROMANO**  
(Titolo, cognome e nome)

RISERVATO ALL'UFFICIO

Ultima planimetria in atti  
Identificativi catastali

Iscritto all'albo de **GEOMETRI**