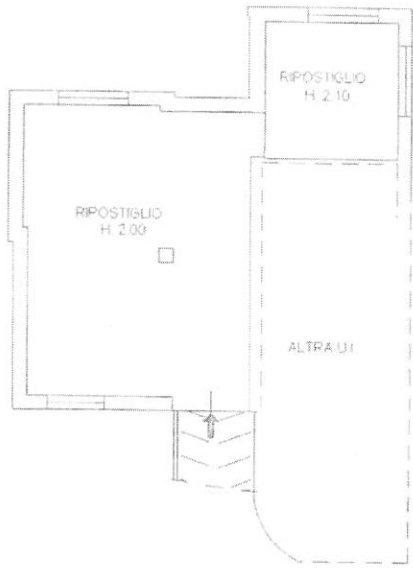


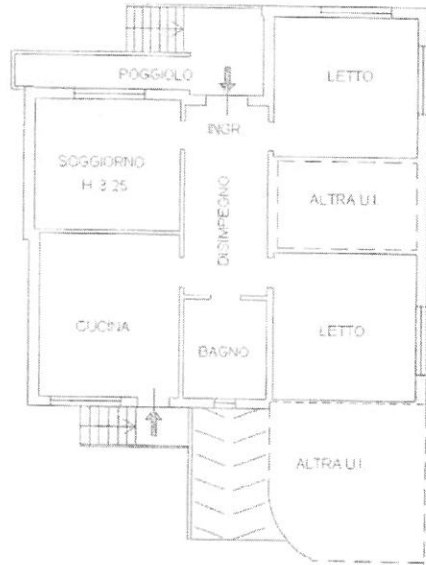
Agenzia del Territorio
CATASTO FABBRICATI
Ufficio Provinciale di
Verona

Dichiarazione protocollo n. VR03646241 04/11/2010	
Planimetria di u.i.u. in Comune di Legnago	
Via Giordano Bruno	civ.
Identificativi Catastali:	Compilata da:
Sezione:	Faccio Gianluca
Foglio: 26	Iscritto all'albo:
Particella: 761	Geometri
Subalterno: 1	Prov. Verona
	N. 1936

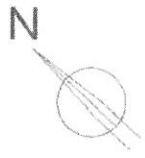
Scheda n. 1 Scala 1:200



PIANO INTERRATO



PIANO TERRA

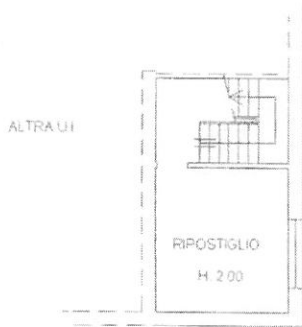


Catasto dei Fabbricati - Situazione al 17/05/2018 - Comune di LEGNAGO(E512) - < Foglio: 26 Particella: 761 - Subalterno 1 >
VIA GIORDANO BRUNO piano: S1-T;

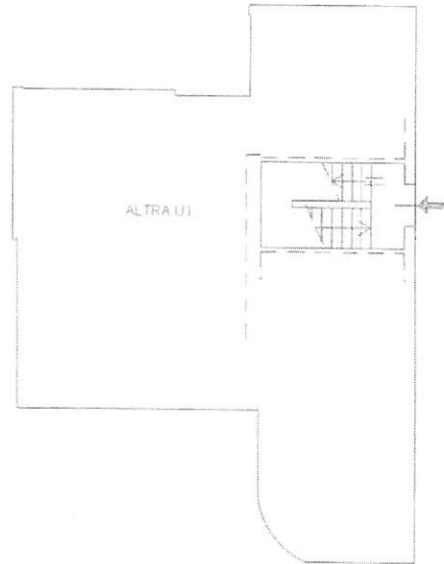
**Agenzia del Territorio
CATASTO FABBRICATI
Ufficio Provinciale di
Verona**

Dichiarazione protocollo n. VR03646201 04/11/2010	
Planimetria di u.i.u. in Comune di Legnago	
Via Giordano Bruno	civ.
Identificativi Catastali:	Compilata da: Faccio Gianluca
Sezione:	Iscritto all'albo: Geometri
Foglio: 26	Prov. Verona
Particella: 761	N. 1936
Subalterno: 2	

Scheda n. 1 Scala 1:200



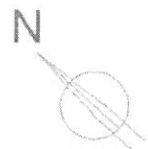
PIANO INTERRATO



PIANO TERRA



PIANO PRIMO

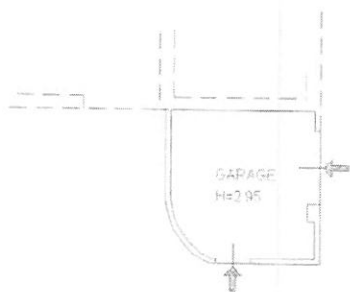


Catasto dei Fabbricati - Situazione al 17/05/2018 - Comune di LEGNAGO(E.512) - < Foglio: 26 Particella: 761 - Subalterno 2 >
VIA GIORDANO BRUNO piano: S1-T-1;


Agenzia del Territorio
CATASTO FABBRICATI
Ufficio Provinciale di
Verona

Dichiarazione protocollo n. VR036462 del 04/11/2010	
Planimetria di u.i.u. in Comune di Legnago	
Via Ugo Foscolo	civ.
Identificativi Catastali:	Compilata da: Faccio Gianluca
Sezione:	Iscritto all'albo: Geometri
Foglio: 26	Prov. Verona
Particella: 761	N. 1936
Subalterno: 3	

Scheda n. 1 Scala 1:200



PIANO TERRA

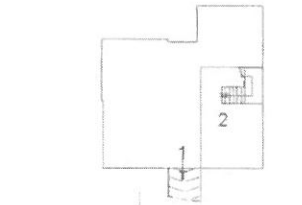


Catasto dei Fabbricati - Situazione al 17/05/2018 - Comune di LEGNAGO(E512) - < Foglio: 26 Particella: 761 - Subalterno 3
VIA UGO FOSCOLO piano: T;

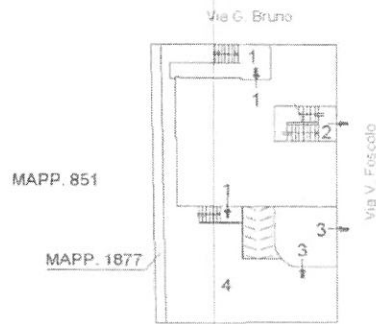
Agenzia del Territorio
CATASTO FABBRICATI
Ufficio Provinciale di
Verona

ELABORATO PLANIMETRICO	
Compilato da: Faccio Gianluca	
Iscritto all'albo: Geometri	
Prov. Verona	N. 1936

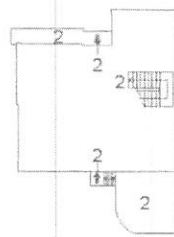
Comune di Legnago	Protocollo n. VR0364620 del 04/11/2010
Sezione: Foglio: 26 Particella: 761	Tipo Mappale n. 358170 del 28/10/2010
Dimostrazione grafica dei subalterni	Scala 1 : 500



PIANO INTERRATO



PIANO TERRA



PIANO PRIMO



Ultima planimetria in atti

Data: 17/04/2018 - n. T292141 - Richiedente: Telematico

Totale schede: 1 - Formato di acquisizione: A4(210x297) - Formato stampa richiesto: A4(210x297) - Fattore di scala non utilizzabile