

MODULARIO  
F. rig. rend. 487



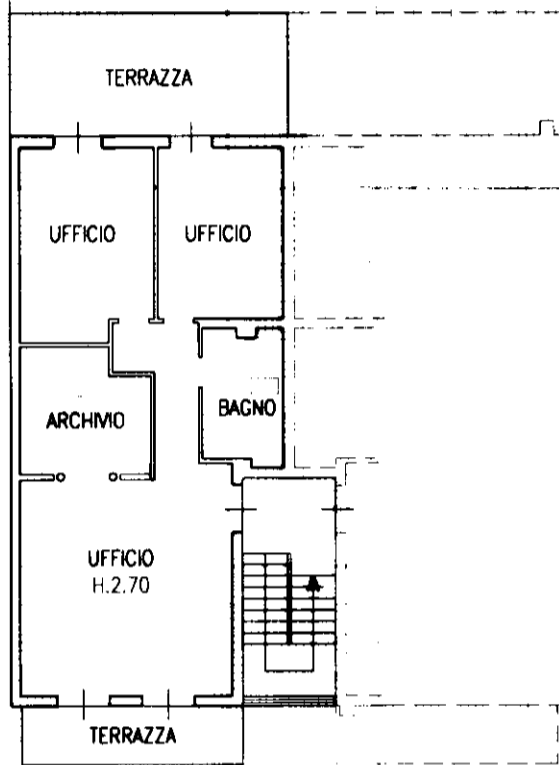
MINISTERO DELLE FINANZE  
DIPARTIMENTO DEL TERRITORIO  
**CATASTO EDILIZIO URBANO** (RDL 13-4-1939, n. 652)

MOD. **BN** (CEU)

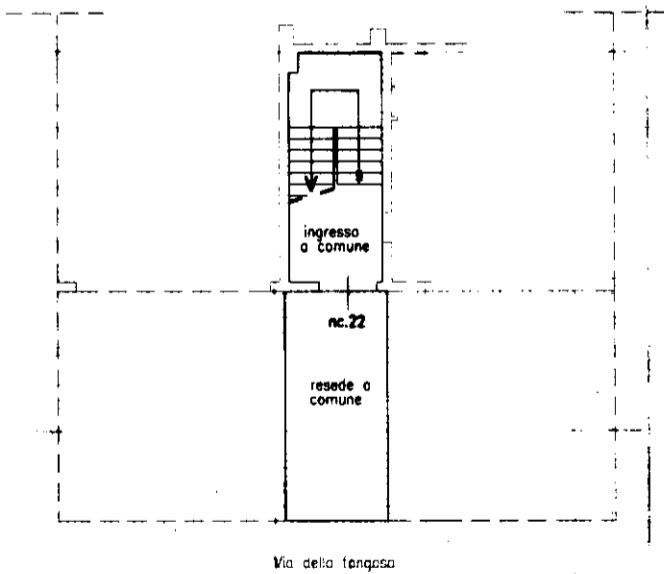
LIRE  
**200**

Planimetria di u.i.u. in Comune di BORGO SAN LORENZO via VIA DELLA FANGOSA civ. 22

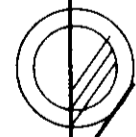
**PIANO SECONDO**



**PIANO TERRA**



ORIENTAMENTO



SCALA DI 1: 200

Roma - Istituto Poligrafico e Zecca dello Stato - P.V.

Dichiarazione di N.C.   
Denuncia di variazione

Identificativi catastali  
F. 74  
n. 377 sub. 4

Compilata dal ARCH. RONTINI MAURO  
(Titolo, cognome e nome)  
Iscritto all'albo de gli ARCHITETTI  
della provincia di FIRENZE n. 2301  
data 27-10-99 Firma Mauro Rontini



RISERVATO ALL'UFFICIO

Catasto dei fabbricati - Situazione al 07/05/2013 - Comune di BORGO SAN LORENZO (B036) - < Foglio: 74 - Particella: 377 - Subalterno: 4 >  
VIA DELLA FANGOSA n. 22 piano: 2;  
Ultima planimetria in atti

10 metri