

N=5035000

Ufficio Provinciale di Milano - Territorio Servizi Catastali - Direttore ING. ANTONIO PELUSO

Vis. tel. (0.90 euro)



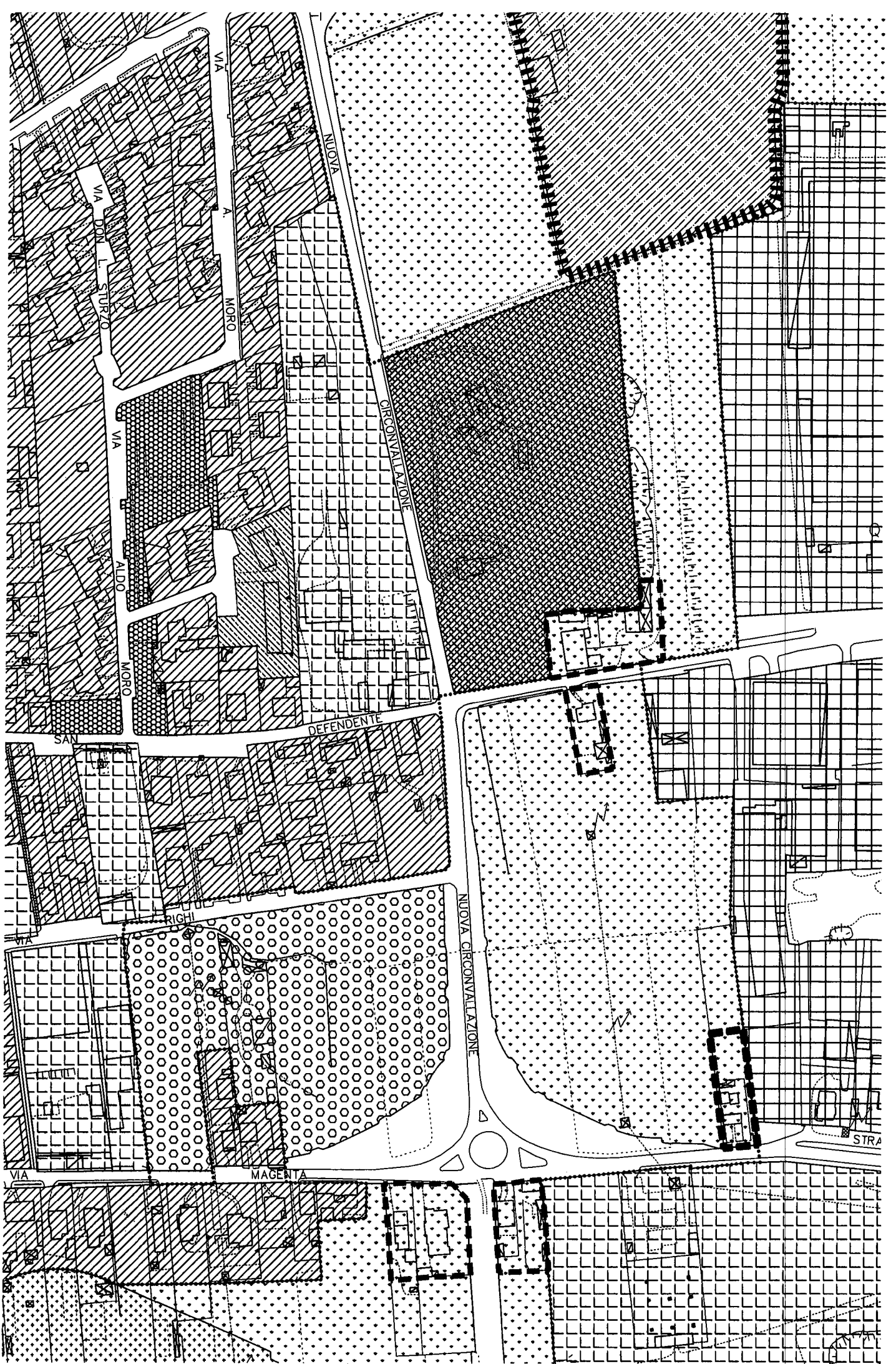
E=1487600

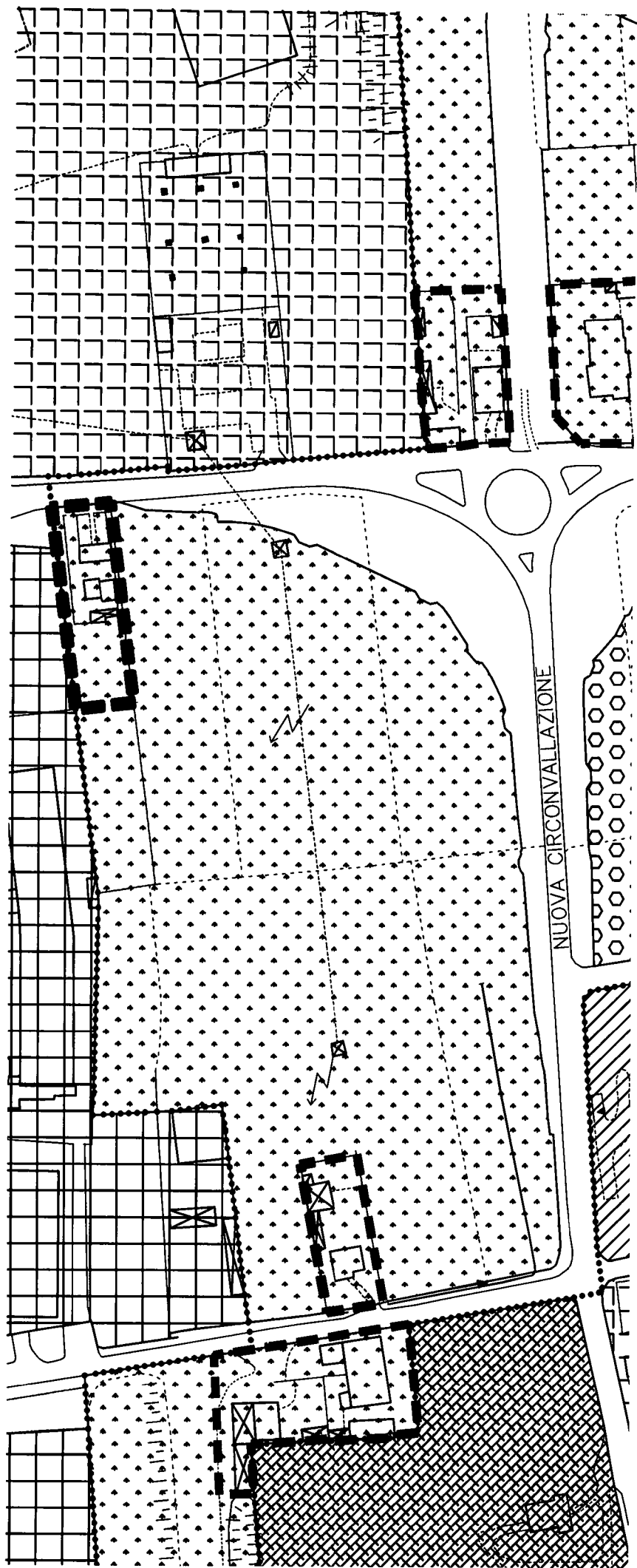
I Particella: 322

Comune: BOFFALORA SOPRA TICINO
Foglio: 4

Scala originale: 1:1000
Dimensione cornice: 267.000 x 189.000 metri

21-Jan-2016 16:17:17
Prot. n. T265468/2016





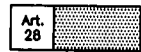


CONFINE COMUNALE

AMBITI DEL TESSUTO URBANO CONSOLIDATO



PERIMETRO TESSUTO URBANIZZATO CONSOLIDATO (TUC)



AMBITO STORICO



AMBITO RESIDENZIALE PUBBLICO ESISTENTE



AREE CON OBBLIGO DI COMPENSAZIONE



AMBITO RESIDENZIALE DIFFUSO



AMBITO RESIDENZIALE DI INTERESSE PAESISTICO



AMBITO DI RILEVANZA STORICO TESTIMONALE



AMBITO PRODUTTIVO URBANO



AMBITO PRODUTTIVO COMPATTO




AMBITI TERZIARI - STAZIONE CARBURANTI



AMBITO PER SERVIZI
(COME CLASSIFICATO NELL'ELABORATO S2 E DISCIPLINATO DALL'ART.63 ALL'ART.69)



AMBITO PER SERVIZI
AREA ADIBITA AL COMMERCIO AL DETTAGLIO SU AREE PUBBLICHE (MERCATO)



AMBITI TECNOLOGICI-CIVICI - IMPIANTO TECNOLOGICO
(COME CLASSIFICATO NELL'ELABORATO S2 E DISCIPLINATO DALL'ART.62 E DALL'ART.71)



AMBITI TECNOLOGICI-CIVICI - AMBITO CIMITERIALE
(COME CLASSIFICATO NELL'ELABORATO S2 E DISCIPLINATO DALL'ART.69 E DALL'ART.72)



ARU - AMBITO DI RIQUALIFICAZIONE URBANA



PAV - PIANO ATTUATIVO VIGENTE



INSEDIAMENTO EXTRA AMBITO

AMBITI AGRICOLI



AMBITO AGRICOLO

ALTRI AMBITI



AT - AMBITO DI TRASFORMAZIONE



AMBITO DI COMPENSAZIONE



AMBITO DEI CORSI D'ACQUA



AMBITI DELLA MOBILITA' - VIABILITA'

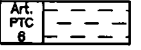
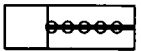


AMBITI DELLA MOBILITA' - FERROVIA

AMBITI SOGGETTI ALLA NORMATIVA DEL PTC DEL PARCO REGIONALE DELLA VALLI



CONFINE DEL PARCO REGIONALE DELLA VALLE DEL TICINO
(DGR 7/5983 DEL 2001)




FIUME TICINO



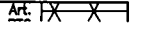
AREA F - DELIMITAZIONE AREA DI DIVAGAZIONE
FLUVIALE



PERIMETRO ZONE IC - ZONE DI INIZIATIVA COMUNALE
ORIENTATA

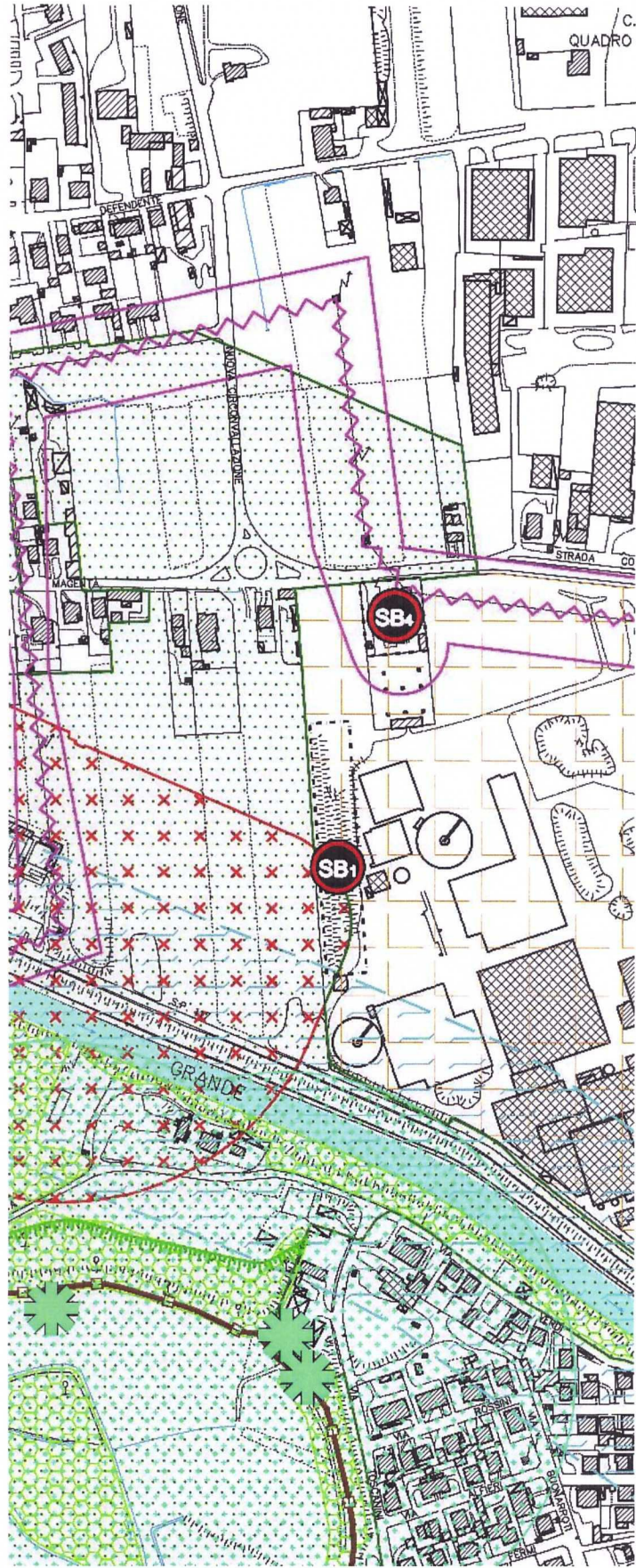


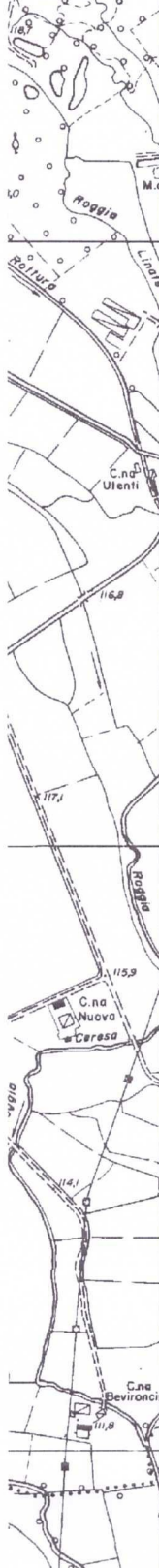
ZONA B1 - ZONE NATURALISTICHE ORIENTATE



ZONE B2 - ZONE NATURALISTICHE DI INTERESSE







CONFINE COMUNALE

VINCOLI DERIVANTI DA DISPOSIZIONI LEGISLATIVE

BENE DI INTERESSE PAESAGGISTICO AMBIENTALE
FIUME TICINO, NAVIGLIO GRANDE – (D.Lgs. 42/2004)

BENE DI INTERESSE PAESAGGISTICO AMBIENTALE
BOSCO – (D.Lgs. 42/2004 – definiti in via preliminare)

BENE DI INTERESSE STORICO-ARTISTICO
(Art. 10 comma 3 del D.Lgs. 42/2004)

- 1 Casa Miramonti
- 2 Villa Calderari
- 3 Villa Giulini

BENE DI INTERESSE STORICO-ARTISTICO
(Art. 10 comma 1 e 5 del D.Lgs. 42/2004)

- 1 Chiesa parrocchiale S.Maria della neve
- 2 Casa parrocchiale
- 3 Basilica Santa Famiglia Nazarena
- 4 Santuario Madonna dell'Acquanera
- 5 Municipio
- 6 Scuola primaria Giovanni Paolo II

PARCO REGIONALE DELLA VALLE DEL TICINO
(DGR 7/5983 DEL 2001 – D.Lgs. 42/2004)

PARCO NATURALE DELLA VALLE DEL TICINO
(DCR 7/919 DEL 2003 – L. 394/1991)

SITO DI INTERESSE COMUNITARIO – SIC
(Direttiva Habitat 92/43/CEE
SIC IT2010014 "Turbigaccio, Boschi di Castelletto e Lanca di Bernate"
SIC IT2050005 "Boschi della fagiana")

ZONA DI PROTEZIONE SPECIALE – ZPS
(Direttiva Uccelli 2009/147/CE)
ZPS IT2080301 "Boschi del Ticino"

PERIMETRO ZONE IC – ZONE DI INIZIATIVA COMUNALE ORIENTATA

FASCIA DI TUTELA DEL NAVIGLIO GRANDE
(PTRA Naviglio Lombardi – D.C.R. 72/2010)

AMBITO AGRICOLO E NATURALISTICO DEL NAVIGLIO GRANDE
(PTRA Naviglio Lombardi – D.C.R. 72/2010)

ELETTRODOTTO E RELATIVA DISTANZA DI PRIMA APPROSSIMAZIONE
(D.P.C.M. 08/07/2003 – D.M. 29/05/2008)

FASCIA DI RISPETTO CIMITERIALE
(R.D. 1265/1934; D.P.R. 285/1990 e R.R. n.6 DEL 09.11.2004)

FASCIA DI RISPETTO FERROVIARIO
(D.P.R. 753/1980)

IMPIANTI PER LE TELECOMUNICAZIONI E LA RADIOTELEVISIONE:
AREA DI PARTICOLARE TUTELA (L.R. 11/2011)

AREA A RISCHIO ARCHEOLOGICO – (D.Lgs. 42/2004)
C02 (tombe di epoca romana) D03 (reperti di età medievale)

AREA SOTTOPOSTA A PROGETTO DI BONIFICA (Decreto 10658/2011 della Regione Lombardia – D.G. Ambiente, Energia e Reti)

FASCE DI RISPETTO FONTANILI (cerchio con raggio 200 m)
(PTC Parco Naturale Valle del Ticino)

VINCOLI DI PGT

AREA SOTTOPOSTA AD INTERVENTI DI BONIFICA

AREA PER L'INSTALLAZIONE DI IMPIANTI PER LE TELECOMUNICAZIONI E LA RADIOTELEVISIONE

FASCIA DI TUTELA DELLA ROGGIA CORNICE

FONTANILE (fascia di 25 m)
(Studio Idrogeologico)

FONTANILE (fascia di 50 m)
(Studio Idrogeologico)

ORLO DI TERRAZZO
(Studio idrogeologico)

NOTA: ulteriori aree di tutela e fasce di rispetto sono contenute nello Studio idrogeologico (pozzi e sorgenti, polizia idraulica, ecc.) e nel piano di azionamento acustico (fasce stradali e ferroviarie, ecc.)