

**Agenzia del Territorio
CATASTO FABBRICATI
Ufficio Provinciale di
Terni**

Dichiarazione protocollo n. TR0054266 del 16/04/2010

Planimetria di u.i.u. in Comune di Terni

Strada Di Torrione

civ.

Identificativi Catastali:

Sezione:

Foglio: 87

Particella: 1776

Subalterno: 18

Compilata da:
Granati Sergio

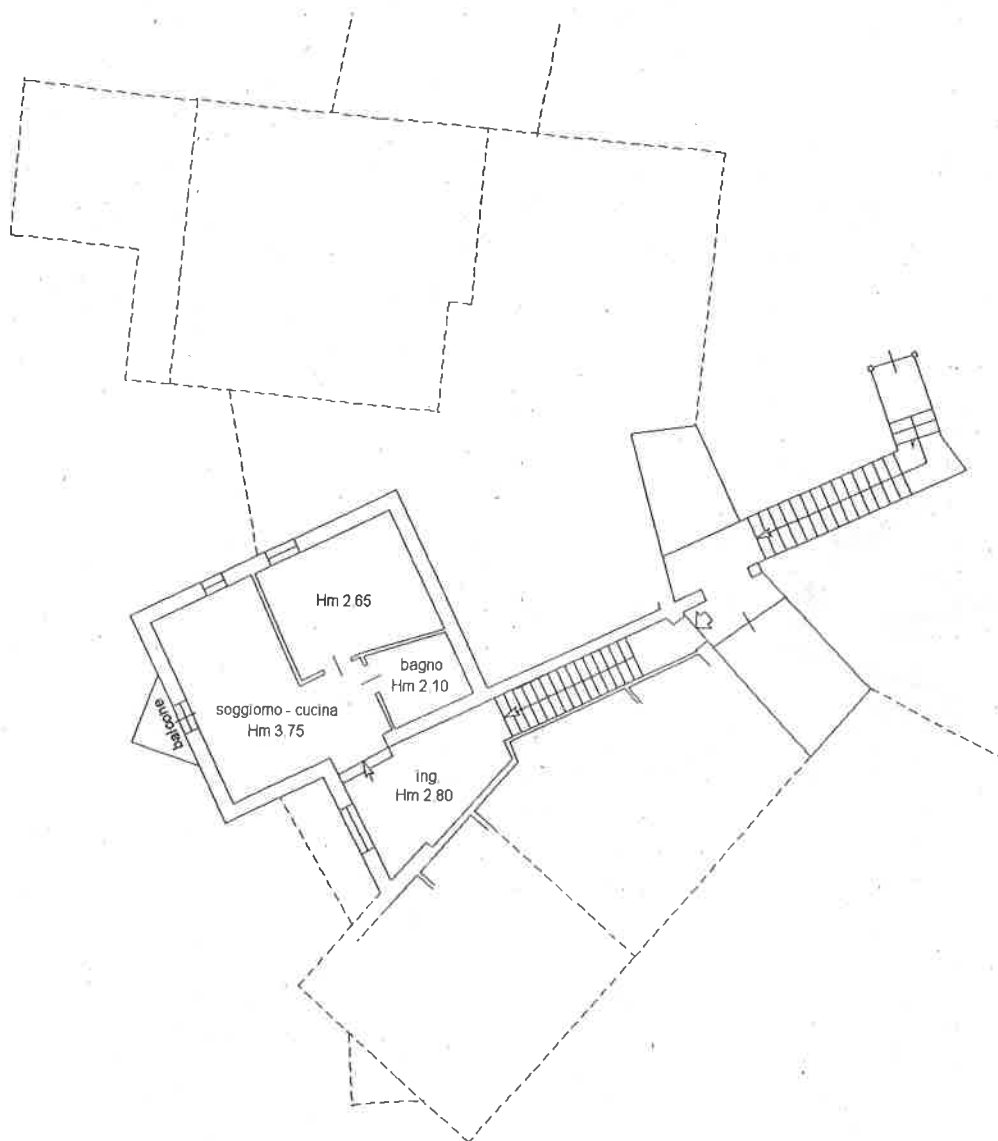
Iscritto all'albo:
Geometri

Prov. Terni

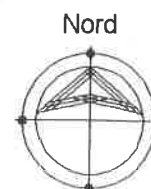
N. 459

Scheda n. 1

Scala 1:200



PIANO SECONDO

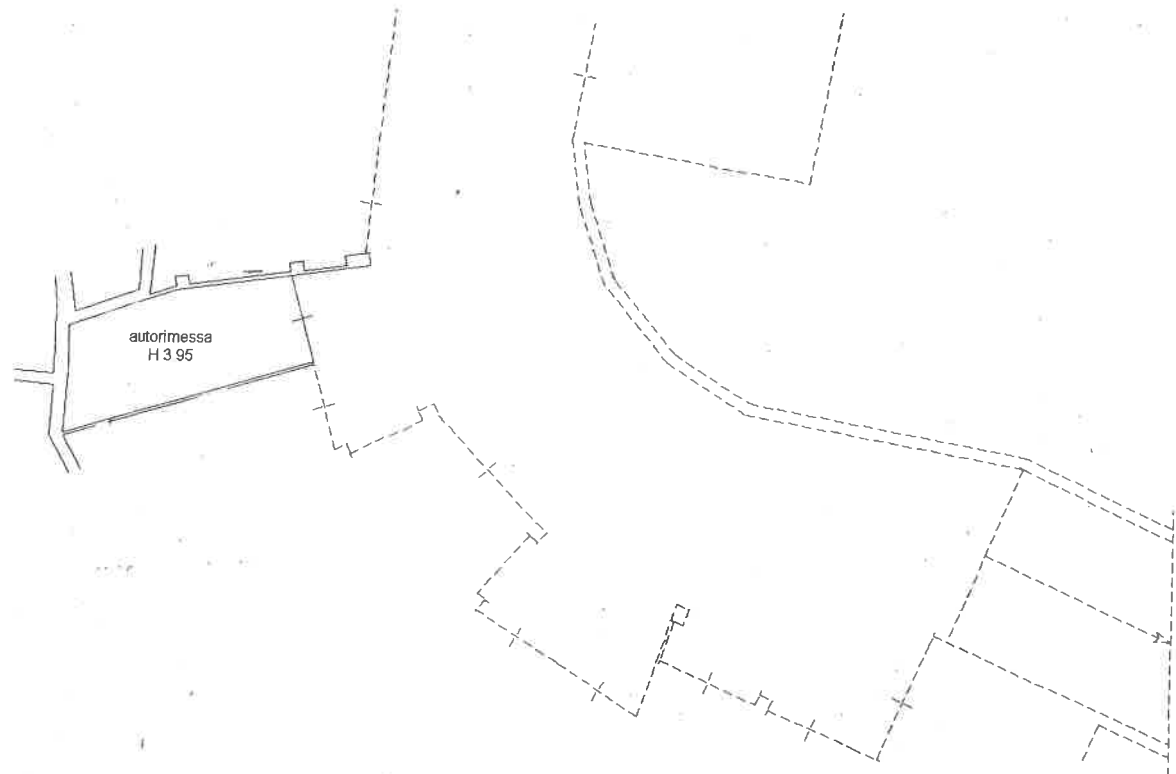


Catasto dei Fabbricati - Situazione al 05/12/2019 - Comune di TERNI(L117) - < Foglio: 87 Particella: 1776 - Subalterno 18 >
VIA MONTE TOTAGNA n. 182 piano: 1-2;

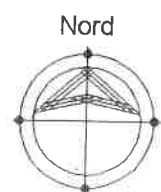
**Agenzia del Territorio
CATASTO FABBRICATI
Ufficio Provinciale di
Terni**

Dichiarazione protocollo n. TR0054266 del 16/04/2010	
Planimetria di u.i.u. in Comune di Terni	
Strada Di Torrione civ.	
Identificativi Catastali:	Compilata da: Granati Sergio
Sezione:	Isritto all'albo: Geometri
Foglio: 87	Prov. Terni
Particella: 1776	N. 459
Subalterno: 35	

Scheda n. 1 Scala 1:200



**PIANO INTERRATO
-S1-**



Catasto dei Fabbricati - Situazione al 05/12/2019 - Comune di TERNI(L117) - < Foglio: 87 Particella: 1776 - Subalterno 35 >
VIA MONTE TOTAGNA SNC piano: S1;