

MODULARIO  
F. rig. rend. 497

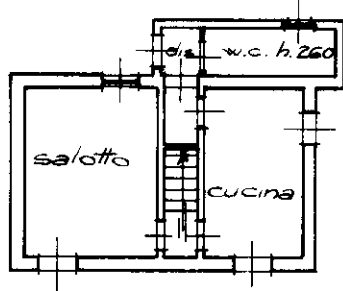


MINISTERO DELLE FINANZE  
DIREZIONE GENERALE DEL CATASTO E DEI SS.TT.EE.  
**CATASTO EDILIZIO URBANO** (RDL 13-4-1939, n. 652)

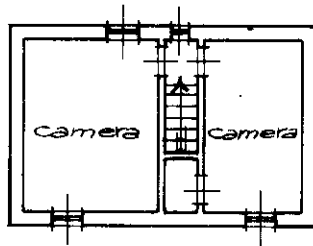
MOD. BN (CEU)

LIRE  
**250**

Planimetria di u.i.u. in Comune di Livraga via fre. Partigliate civ. ....




PIANO TERRA



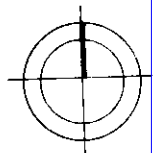
PIANO PRIMO

10 metri



Estratto mappa  
 scala 1:1.000

ORIENTAMENTO



SCALA DI 1:200

Catasto data: 13/06/1991 - Data: 18/07/2011 - n. T278547 - Richiedente: DGGCRD70H15H736B  
Ultima planimetria in atti  
VIA SAN GIORGIO SNC piano: 1-1;

Dichiarazione di N.C.   
Denuncia di variazione   
Ultima planimetria in atti

Compilata dal Geom. Barbieri Pietro Claudio  
(Titolo, cognome e nome)

RISERVATO ALL'UFFICIO

Data presentazione: 13/06/1991 - Data: 18/07/2011 - n. T278547 - Richiedente: DGGCRD70H15H736B  
Totale schede: 1 - Formato di acquisizione: A4(210x297) - Formato stampa richiesto: A4(210x297)  
n. 99 sub. 1

data 18/07/2011 Firma [Signature]